



Posicionamiento de la Reserva Natural Urbana Isla La Rinconada como destino ecoturístico y educativo asociado al río Paraná en su tramo medio

Coordinación: Ing. Amb. Ayelen Muchiutti

Secretaría de Producción y Turismo. Municipalidad de San Javier - Diciembre 2020

Reserva La Rinconada



MUNICIPALIDAD DE SAN JAVIER



Objetivos



MUNICIPALIDAD DE SAN JAVIER

Contribuir a la conservación de la ecoregión de Delta e Islas, posicionándola Reserva Municipal *Isla La Rinconada* como destino ecoturístico y educativo asociado al Rio Paraná en su tramo medio

- Relevar el estado actual de la Reserva La Rinconada.
- Desarrollar espacios de formación abiertos e incorporar a la comunidad en el proyecto.
- Diseñar participativamente, ejecutar y colocar cartelería específica para la reserva.
- Diseñar y materializar senderos para interpretar la isla y su flora y fauna asociadas.
- Identificar y acondicionar áreas de descanso con mínimas intervenciones.

Objetivo

Relevar el estado actual de la Reserva La Rinconada

Relevamiento del territorio

RELEVAMIENTO de la Reserva Natural Urbana ISLA LA RINCONADA

En el marco del Proyecto "Posicionamiento de la Reserva como Natural La Rinconada como destino ecoturístico y educativo".



MUNICIPALIDAD DE SAN JAVIER

Invitamos a todos los interesados en conservación y naturaleza a participar del relevamiento en la Reserva "Isla la Rinconada", para evaluar y seleccionar las mejores ubicaciones para la cartelería a colocar en los senderos y zonas de descanso.

Cuándo: Viernes 24 de mayo

Lugar de encuentro : Playa de San Javier (desde ahí se cruzará en lancha a la reserva)

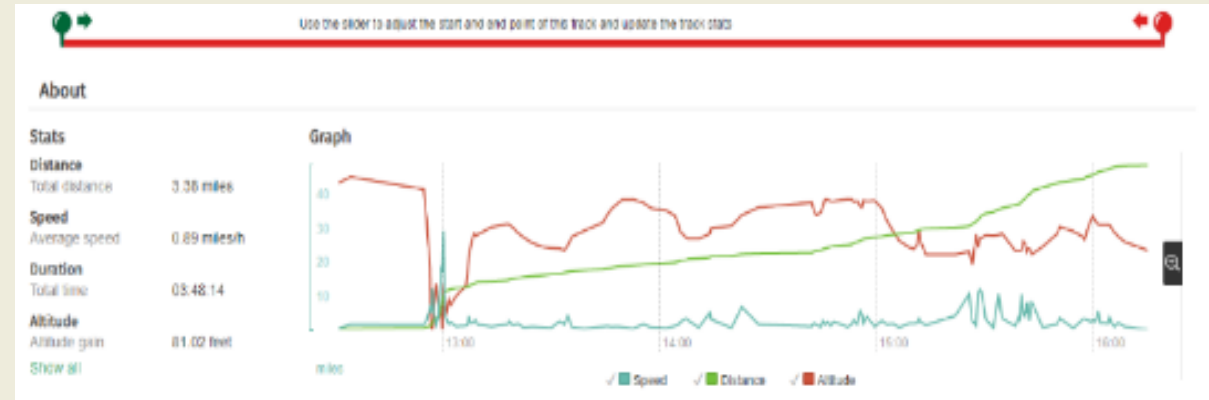
Hora: 8,30HS PUNTUAL

Duración de la actividad: 3,5hs de caminata

Llevar ropa cómoda, agua, gorro, protector solar, repelente para insectos y botas de goma (cruzaremos cuerpos de agua algo profundos),

Cupo Limitado. Inscripciones al correo turismosanjavier.sf@gmail.com

Relevamiento del territorio



Objetivo

Desarrollar espacios de formación abiertos e incorporar a la comunidad en el proyecto.

Espacio de formación abierto.

Curso Abierto Teórico - Práctico:



MUSEOAMEGHINO



MUNICIPALIDAD DE SAN JAVIER

Re-conociendo la Reserva Natural Urbana Isla "La Rinconada" y sus alrededores

CURSO TEÓRICO

Curso orientado a la caracterización de la flora y fauna de la Reserva Natural Urbana y la región

Viernes 23 de agosto - *CIC (Centro Integrador Comunitario) Gral López y JJ. Camera - San Javier*

De 16.00 a 20.00hs

CURSO PRACTICO

Salida de observación y reconocimiento de flora y fauna nativa

Sábado 24 de agosto - 8.00hs (Puntual) - Tiempo estimado de duración de la jornada: 4hs

Punto de encuentro: Oficina de turismo (Ruta n°1 y Av. Poeta Julio Migno) - San Javier

Se recomienda llevar ropa cómoda, gorro, protector solar y agua.

Espacio de formación abierto.



MUSEOAMEGHINO



MUNICIPALIDAD DE SAN JAVIER

Curso Abierto Teórico - Práctico:

Re-conociendo la Reserva Natural Urbana Isla "La Rinconada" y sus alrededores.

Organiza: Secretaría de Prod. y Turismo, Municipalidad de San Javier. En el marco del Proyecto *Posicionamiento de la Reserva Natural Urbana "Isla La Rinconada" de San Javier, como destino ecoturístico asociado al Río Paraná en su tramo medio.*

Apoya: Museo de Ciencias Naturales "Florentino Ameghino", de la Provincia de Santa Fe.

DESARROLLO DE LA JORNADA TEÓRICA

Fecha: Viernes 23 de agosto

Lugar: CIC (Centro Integrador Comunitario) Gral López y JJ. Camera - San Javier

Horario: De 16.00 a 20.00hs

- **16.00hs - 16.15hs:** Palabras de bienvenida y contextualización del curso en el marco del Proyecto *Posicionamiento de la Reserva Natural Urbana "Isla La Rinconada" de San Javier, como destino ecoturístico asociado al Río Paraná en su tramo medio.* A cargo de Ayelen Muchiutti - Secretaría de Prod. y Turismo.
- **16.15hs - 17.15hs:** Relevamiento de flora y fauna de la Reserva Natural Urbana "Isla La Rinconada". A cargo de Leonardo Leiva - Museo Ameghino.
- **17.15hs - 17.30hs:** Descanso.
- **17.30hs - 19.00hs:** Fauna amenazada de Santa Fe, situación y prioridades de conservación. A



MUSEOAMEGHINO



MUNICIPALIDAD DE SAN JAVIER

Curso Abierto Teórico - Práctico:

Re-conociendo la Reserva Natural Urbana Isla "La Rinconada" y sus alrededores.

- **19.45hs – 20.00hs:** Espacio de discusión y debate de las temáticas abordadas durante el curso.

Se entregarán certificados de asistencia para quienes lo soliciten. – No es necesario inscribirse previamente.

DESARROLLO DE LA JORNADA PRÁCTICA: SALIDA DE AVISTAJE de FLORA Y FAUNA NATIVA

Fecha: Sábado 24 de agosto

Punto de encuentro: Oficina de turismo (Ruta n°1 y Av. Poeta Julio Migno) - San Javier

Horario de salida: 8.00hs (Puntual)

Tiempo estimado de duración de la jornada: 4hs

Se recomienda llevar ropa cómoda, gorro, protector solar y agua.

Espacio de formación abierto.



Honorable Concejo Municipal
Alvear 2170 – Tel. (03405) 420434
3005 – San Javier (Santa Fe)

RESOLUCIÓN Nº 010/2019

VISTO:

La nota presentada por la Secretaría de Producción y Turismo en el marco del Proyecto “Posicionamiento de la Reserva Natural Urbana Isla La Rinconada de San Javier, como destino ecoturístico asociado al río Paraná en su tramo medio”; y

CONSIDERANDO:

Que se trata de un curso abierto teórico –práctico, en el que podrán participar todos aquellos que se interesen en el tema.

Que este se desarrollará en nuestra ciudad los días 23 y 24 de agosto del presente año

Que este curso supone el abordaje de lo relacionado a flora y fauna de nuestro ecosistema, especies amenazadas, caracterización de algunas especies de la flora típica de la región.

Que este curso tiene el apoyo del Museo de Ciencias Naturales Florentino Ameghino de la provincia de Santa Fe.

POR ELLO:

EL HONORABLE CONCEJO MUNICIPAL SANCIONA LA RESOLUCION Nº 010/2019

ARTICULO 1º: Declarar de interés municipal el “CURSO ABIERTO TEÓRICO-PRÁCTICO: RE-CONOCIENDO LA RESERVA NATURAL URBANA LA RINCONADA Y SUS ALREDEDORES”, a desarrollarse en el CIC el día viernes 23 de agosto en su aspecto teórico y el día sábado 24 de agosto en su parte práctica.

ARTICULO 2º: Comuníquese, regístrese y archívese.

HONORABLE CONCEJO MUNICIPAL

SAN JAVIER, 21 de Agosto de 2019

Espacio de formación abierto.



Espacio de formación abierto.



Difusión de la Reserva



MUNICIPALIDAD DE SAN JAVIER

Espacio en web institucional

Para visibilizar la Reserva y darla a conocer ante la comunidad sanjavierna y los turistas se creó una pestaña en la web de la ciudad:

<http://www.sanjavier.gob.ar/reserva.php>

The screenshot shows the website's header with navigation links: INICIO, AUTORIDADES, HISTORIA, NOTICIAS, EVENTOS, PORTAL DE EMPLEO, JUZGADO DE FALTAS, TURISMO, LICENCIA DE CONDUCIR, CONTACTO, and TRÁMITE EN LÍNEA. The main header features the Municipality of San Javier logo, contact information (Alvear y Moreno - CP: 3005, Tel: (03405) 420434, Provincia de Santa Fe), and the MSJ logo. Below this is a dark banner with the text 'Reserva Natural'. The main content area includes a circular logo for 'LA RINCONADA Reserva Natural' and a collage of nature photos. A text block describes the reserve's creation and location. Two large photos show the natural landscape: one with a person and another with tall grasses. A final text block provides details about the ecosystem and biodiversity.

LA RINCONADA
Reserva Natural

La Reserva Natural Urbana "Hicla La Rinconada", fue creada por Ordenanza Municipal n°023 en diciembre de 2017. El área natural cuenta con una superficie de alrededor de 644 has, y se encuentra ubicada en la planicie aluvial del río Paraná, frente al balneario municipal la ciudad de San Javier.

Sus paisajes corresponden a los de la ecorregión de Delta e Islas del Paraná, y se encuentran dominados por los ciclos de crecientes y bajantes del río. En la reserva encontramos un mosaico complejo de hábitats que va desde lagunas internas, montes bajos y pastizales abiertos hasta hermosos arenales. Estos ambientes poseen una enorme biodiversidad. Para conocerla te proponemos que te sumerjas por los senderos autoguiados que posee, muy interesantes! Recomendándolos podrás chusar con una gran cantidad de aves, mamíferos, anfibios y reptiles típicos de estos ambientes. Los carteles colocados en el recorrido te ayudarán a guiarte durante tu visita.

Identidad y Logo

**Creación de un logo
institucional**



Objetivo

Diseñar participativamente, ejecutar y colocar cartelera específica para la reserva.

TALLER PARTICIPATIVO

TALLER PARTICIPATIVO

CARTELERÍA PARA LA RESERVA NATURAL ISLA LA RINCONADA

Evaluación comunitaria de cartelera pre-diseñada

Reserva Natural Urbana "Isla La Rinconada"

Lunes 30 de septiembre

CIC (Centro Integrador Comunitario) Gral López y J.J. Camera

De 17.00 a 20.00hs

¡Tu opinión nos interesa!

En el marco del Programa de Conservación Comunitaria del Territorio (FCV, UNICEN) y el Proyecto de Posicionamiento de la reserva natural urbana La Rinconada, San Javier, como destino ecoturístico y educativo asociado al río Paraná en su tramo medio



UNICEN
UNIVERSIDAD NACIONAL DEL CENTRO
DE LA PROVINCIA DE BUENOS AIRES



Municipalidad de
San Javier

Cartelería

BIENVENIDOS AL SEEA "ISLA LA RINCONADA"

Ubicada en la planicie aluvial del río Paraná, esta Reserva Natural Urbana Municipal (Ord. n°23/17), está modelado por sus crecientes y bajantes, intercalando humedales, montes bajos y pastizales.

Es un Sitio Educativo Estratégico para las Aves (SEEA) porque numerosas escuelas realizan aquí sus avistajes.



¿QUE PODEMOS Y QUE NO PODEMOS HACER?



INSTITUCIONES EDUCATIVAS PARTICIPANTES DE LOS MONITOREOS:
Escuela Primaria y Establecimiento La Rinconada, Secretaría de Turismo de la Provincia de Santa Fe y Facultad de Ciencias Veterinarias, UNICEN.



EL RIO SAN JAVIER, UN BRAZO DEL PARANÁ...

Sus aguas transportan gran cantidad de sedimentos provenientes de los ríos Bermejo, Pilcomayo y sus tributarios, además de nutrientes, semillas, plantas y numerosos organismos.

Observá los camalotes y materiales flotantes en nuestro río,
¿en qué sector la velocidad del agua es mayor y en dónde es menor?



Entonces, si querés avanzar en contracorriente, ¿por dónde te desplazarías con menor esfuerzo?



Cartelería

EL VALOR DE LAS PLANTAS MEDICINALES EN EL TIEMPO

Aquí crecen muchas especies vegetales, entre ellas las medicinales usadas por las comunidades originarias de San Javier.



Carqueja (*Baccharis trimera*)
Nativa. Arbustiva / Digestiva y hepática



Lucera (*Pluchea sagittalis*)
Nativa. Herbácea / Digestiva



Salvia (*Lippia alba*)
Nativa. Arbustiva / Digestiva y hepática

¿Cuántas de estas especies se usarán en la actualidad?

LUGARES CÓMODOS E INCÓMODOS PARA PRESAS Y PREDADORES

Los ambientes de pastizal y monte son refugio de muchas especies, mientras que los espacios abiertos son ideales para que los depredadores consigan sus presas.



¿Cuánto tiempo creés que demorarías en encontrar refugio en el pastizal anterior y cuánto en este lugar?

Cartelería

ZONA DE DESCANSO

Esperamos que hayas disfrutado de tu recorrido y estadía. Te invitamos a que, además de sensaciones, emociones y recuerdos, lleves con vos tus residuos.



Que la huella que dejes, sea similar a la de los animales que co-habitan nuestra ecoregión.

¿Cuántas especies de aves acuáticas identificás con los ojos cerrados y cuántas mirando la laguna??



Cartelería

REFUGIO DE AVES ACUÁTICAS DE INTERÉS CINEGÉTICO

En muchos humedales de la región pampeana se practica la caza de aves acuáticas. En "La Rinconada" esta actividad está prohibida, ofreciendo en su lugar la oportunidad de un acercamiento positivo a la naturaleza.



COSCOROBA
(*Coscoroba coscoroba*)



PATO SIRIRÍ PÁMPA
(*Dendrocygna viduata*)



PATO MAICERO
(*Anas georgica*)



PATO CUCHARA
(*Anas clypeata*)



La presencia de plomo es un problema:

- Los perdigones tardan más de 300 años en disolverse y forman sales tóxicas.
- Las sales se acumulan en el suelo y agua y pasan a la cadena trófica.
- Algunas aves ingieren las municiones para ayudar su digestión; las sales tóxicas pasan a sus tejidos produciendo enfermedades y/o muerte.
- El hombre puede consumir patos contaminados o ingerir los perdigones accidentalmente en la carne de caza.



UNICEN
UNIVERSIDAD NACIONAL DEL CENTRO
DE LA PROVINCIA DE BUENOS AIRES



MUNICIPALIDAD
SAN JAVIER

TALLER PARTICIPATIVO



TALLER PARTICIPATIVO

Cartel	Puntaje promedio	N
Cartel 1: Bienvenidos al SEEA “Isla la Rinconada”	3.64	39
Cartel 2: El Río San Javier, un brazo del Paraná...	3.60	38
Cartel 3: El valor de las plantas medicinales en el tiempo	3.79	39
Cartel 4: Lugares cómodos e incómodos para presas y predadores	3.43	37
Cartel 5: Zona de descanso	3.89	38
Cartel 6: Aves acuáticas (cartel guía)	3.71	39
Cartel 7: Refugio de aves acuáticas de interés cinegéticos	3.81	38

Cartelería

BIENVENIDOS AL SEEA "ISLA LA RINCONADA"

Ubicada en la planicie aluvial del río Paraná, esta Reserva Natural Urbana Municipal (Ord. n°23/17), está modelado por sus crecientes y bajantes, intercalando humedales, montes bajos y pastizales.

Es un Sitio Educativo Estratégico para las Aves (SEEA) porque numerosas escuelas realizan aquí sus avistajes.



INSTITUCIONES EDUCATIVAS PARTICIPANTES DE LOS MONITOREOS:
Escuela Primaria y Establecimiento La Rinconada, Secretaría de Turismo de la Provincia de Santa Fe y Facultad de Ciencias Veterinarias, UNICEN.

¿QUE PODEMOS Y QUE NO PODEMOS HACER?



BIENVENIDOS A LA RESERVA "ISLA LA RINCONADA"

Ubicada en la planicie aluvial del río Paraná, esta Reserva Natural Urbana Municipal (Ord. n°23/17), está modelada por sus crecientes y bajantes, intercalando humedales, montes y pastizales.

Es un Sitio Educativo Estratégico para las Aves (SEEA) porque escuelas realizan aquí sus avistajes.



INSTITUCIONES PARTICIPANTES:

Escuelas primarias y secundarias de San Javier, Municipalidad de San Javier, Sec. de Turismo de la Provincia de Santa Fe, Facultad de Ciencias Veterinarias, UNICEN y Programa de Conservación Comunitaria del Territorio.



¿QUE PODEMOS Y QUE NO PODEMOS HACER?



TELEFÓNOS ÚTILES



MÁS INFO
SOBRE LA
RESERVA



Cartelería

EL RIO SAN JAVIER, UN BRAZO DEL PARANÁ...

Sus aguas transportan gran cantidad de sedimentos provenientes de los ríos Bermejo, Pilcomayo y sus tributarios, además de nutrientes, semillas, plantas y numerosos organismos.

Observá los camalotes y materiales flotantes en nuestro río,
¿en qué sector la velocidad del agua es mayor y en dónde es menor?



Entonces, si querés avanzar en contracorriente, ¿por dónde te desplazarías con menor esfuerzo?

EL RÍO SAN JAVIER, UN BRAZO DEL PARANÁ...

Sus aguas transportan gran cantidad de sedimentos provenientes de los ríos Bermejo, Pilcomayo y sus tributarios, además de nutrientes, semillas, plantas y numerosos organismos.

Observá los camalotes y materiales flotantes en nuestro río,
¿en qué sector la velocidad del agua se ve mayor y dónde se ve menor?



Entonces, si querés avanzar en contracorriente, ¿por dónde te desplazarías con menor esfuerzo?

Cartelería

EL VALOR DE LAS PLANTAS MEDICINALES EN EL TIEMPO

Aquí crecen muchas especies vegetales, entre ellas las medicinales usadas por las comunidades originarias de San Javier.



Carqueja (*Baccharis trimera*)
Nativa. Arbustiva / Digestiva y hepática



Lucera (*Pluchea sagittalis*)
Nativa. Herbácea / Digestiva



Salvia (*Lippia alba*)
Nativa. Arbustiva / Digestiva y hepática

¿Cuántas de estas especies se usarán en la actualidad?

PLANTAS MEDICINALES

Aquí crecen diversas especies vegetales que tienen una gran variedad de usos medicinales. Su utilización para el tratamiento de enfermedades ha sido una práctica habitual en las comunidades originarias de San Javier.



Carqueja (*Baccharis trimera*)
Nativa. Arbustiva / Digestiva y hepática



Lucera (*Pluchea sagittalis*)
Nativa. Herbácea / Digestiva



Salvia (*Lippia alba*)
Nativa. Arbustiva / Digestiva y hepática

¿Cuántas de estas especies se usan en la actualidad?

Cartelería

LUGARES CÓMODOS E INCÓMODOS PARA PRESAS Y PREDADORES

Los ambientes de pastizal y monte son refugio de muchas especies, mientras que los espacios abiertos son ideales para que los depredadores consigan sus presas.



¿Cuánto tiempo creés que demorarías en encontrar refugio en el pastizal anterior y cuánto en este lugar?

EL USO DE DIFERENTES AMBIENTES

Los ambientes cerrados, como los montes, son refugio de muchas especies, mientras que los espacios abiertos, como los de pastizales cortos, son ideales para que los depredadores atrapen sus presas.



¿Cuánto tiempo creés que demorarías en encontrar refugio en el ambiente cerrado y cuánto en el espacio abierto?

Cartelería

ZONA DE DESCANSO

Esperamos que hayas disfrutado de tu recorrido y estadía. Te invitamos a que, además de sensaciones, emociones y recuerdos, lleves con vos tus residuos.



Que la huella que dejes, sea similar a la de los animales que co-habitan nuestra ecoregión.

ZONA DE DESCANSO

Esperamos que hayas disfrutado de tu recorrido y estadía. Te invitamos a que, además de sensaciones, emociones y recuerdos, lleves con vos tus residuos.



Que la huella que dejes sea similar a la de los animales que co-habitan nuestra ecoregión.

Cartelería

¿Cuántas especies de aves acuáticas identificás con los ojos cerrados y cuántas mirando la laguna??



¿Cuántas especies de aves acuáticas identificás con los ojos cerrados y cuántas mirando la laguna??



Cartelería

REFUGIO DE AVES ACUÁTICAS DE INTERÉS CINEGÉTICO

En muchos humedales de la región pampeana se practica la caza de aves acuáticas. En "La Rinconada" esta actividad está prohibida, ofreciendo en su lugar la oportunidad de un acercamiento positivo a la naturaleza.



COSCOROBA
(*Coscoroba coscoroba*)



PATO SIRIRÍ PAMPA
(*Dendrocygna viduata*)



PATO MAICERO
(*Anas georgica*)



PATO CUCHARA
(*Anas clypeata*)



La presencia de plomo es un problema:

- Los perdigones tardan más de 300 años en disolverse y forman sales tóxicas.
- Las sales se acumulan en el suelo y agua y pasan a la cadena trófica.
- Algunas aves ingieren las municiones para ayudar su digestión; las sales tóxicas pasan a sus tejidos produciendo enfermedades y/o muerte.
- El hombre puede consumir patos contaminados o ingerir los perdigones accidentalmente en la carne de caza.

REFUGIO DE AVES

En la reserva natural Isla La Rinconada la actividad cinegética (caza) está prohibida. Si bien la caza de patos -como los de las fotos- se ha practicado durante mucho tiempo, aquí te proponemos compartir un acercamiento positivo a la naturaleza.



Pato sirirí colorado
(*Dendrocygna bicolor*)



Pato sirirí pampa
(*Dendrocygna viduata*)



Pato cutiri
(*Amazonetta brasiliensis*)



Pato picazo
(*Netta peposaca*)



La presencia de plomo es un problema:

- Los cartuchos de caza tienen perdigones de plomo.
- El plomo puede intoxicar aves, anfibios y mamíferos.
- Las personas que consumen carne de caza pueden también intoxicarse.

Objetivo

Diseñar y materializar senderos para interpretar la isla y su flora y fauna asociadas

Zonificación y senderos

Para disminuir costos de los materiales de los senderos, disminuir la presión sobre los recursos forestales y reutilizar postes ya usados, se solicitó a la Administración de Infraestructuras Ferroviarias S. E. (ADIFSE) la donación de 200 postes de quebracho que fueran levantados en la remodelación de las vías del ferrocarril.

Durmientes

Consulta de expedientes en línea

La Gestión Documental Electrónica es el inicio de una Administración Pública sin papel y en dirección hacia la digitalización plena. Permite ganar en tiempo, transparencia y cuidado del medio ambiente. Ingresá tus datos y consultá tu expediente de forma simple y rápida.

Datos del expediente:

EX-2019-38179256-APN-RG#ADIFSE

Tipo de Expediente:
Expediente Digital

Año Expediente:
2019

Número Expediente:
38179256

Fecha Caratulación:
24/abril/2019, 1:03:30 pm

Estado Actual:
Tramitación

Ubicación Actual:
RG#ADIFSE

Descripcion Repartición de Actuación:
Administración Publica Nacional

Codigo Repartición Iniciadora:
RG#ADIFSE

Codigo Trámite:
GENE00488

Descripcion Repartición Iniciadora:
Relaciones Gubernamentales

Descripcion Trámite:
Donaciones de Bienes Muebles

Historial de pases

Fecha	Emisor	Destino
24/abril/2019, 1:03:37 pm	RG#ADIFSE	RG#ADIFSE
24/abril/2019, 1:03:45 pm	RG#ADIFSE	RG#ADIFSE
30/abril/2019, 2:05:17 pm	RG#ADIFSE	RG#ADIFSE
08/mayo/2019, 4:16:09 pm	RG#ADIFSE	GALO#ADIFSE
08/mayo/2019, 6:55:52 pm	GALO#ADIFSE	GALO#ADIFSE
09/mayo/2019, 1:02:00 pm	GALO#ADIFSE	GALO#ADIFSE
15/mayo/2019, 5:45:12 pm	GALO#ADIFSE	GALO#ADIFSE
28/mayo/2019, 6:05:07 pm	GALO#ADIFSE	GAL#ADIFSE

Durmientes

TRENES ARGENTINOS INFRAESTRUCTURA

Buenos Aires, 31 de julio de 2019

Estimado,

Tengo el agrado de comunicarle que lo esperamos el día **13 de agosto de 2019, a las 10.00hs.** en Av. Dr. Ramos Mejía N° 1302- Piso 6° - CABA- ADIFSE, para la firma del **Contrato de Donación de 200 durmientes**, correspondiente al EX -2019-38179256-APN-RG#-ADIFSE. El material está ubicado en Centro de Acopio Logroño (Santa Fe).

Es probable que el día de la firma, personal de Prensa- Adif, este presente para sacar fotos /filmar.

Solicitamos nos envíe la recepción y confirmación de este mail.

Saludos cordiales

Adriana García

Gerencia de Comunicaciones y Relaciones Institucionales

agarcia@adifse.com.ar | <http://www.adifse.com.ar>

Tel.: 4318-3330

Av. Dr. Ramos Mejía 1302 | Piso 7 | Of. 716 | C.A.B.A



Durmientes



Senderos




Senderos

Febrero 2020



Senderos

Mayo 2020



Senderos

Julio 2020



Incendios en las islas

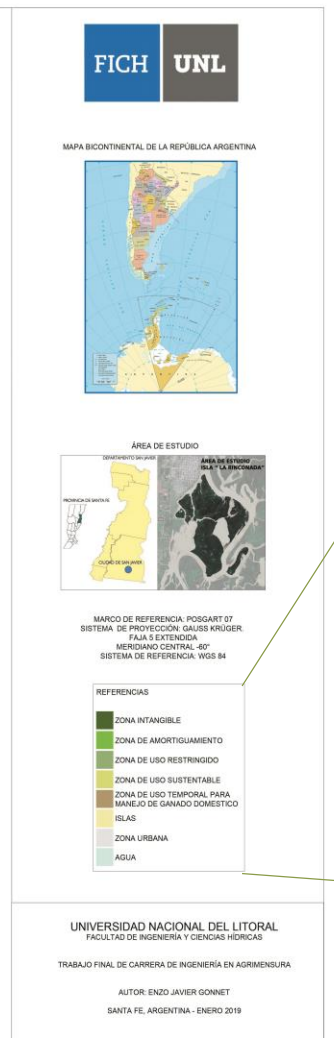
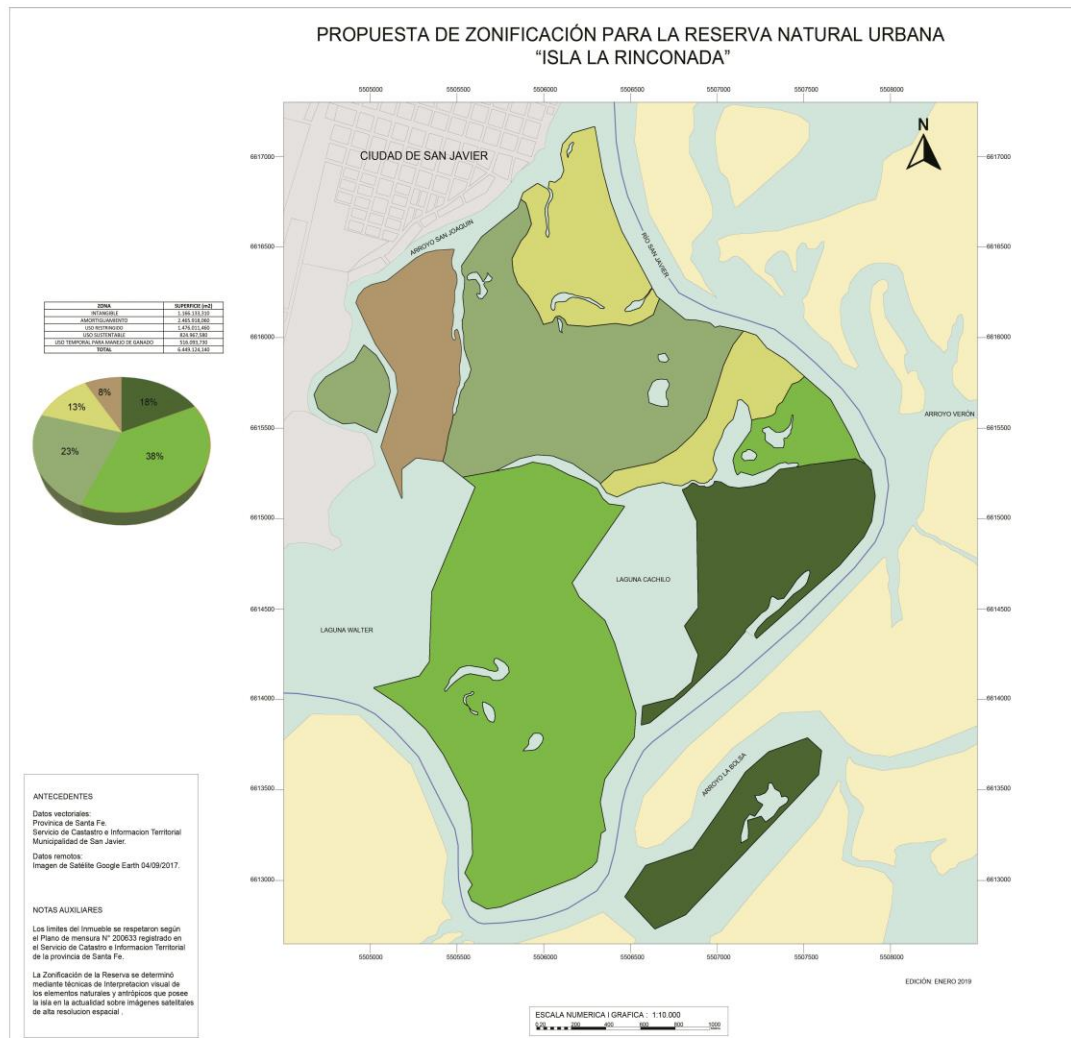


MUNICIPALIDAD DE SAN JAVIER

Para evaluar los daños e indagar sobre la intencionalidad o no de las quemadas, **se asentó una denuncia con el Fiscal Francisco Cechinni**, quien procedió a investigar los hechos.



Zonificación y senderos



Proyecto Final de Carrera, Enzo Gonet –
 Ing. en Agrimensura de la FICH – UNL

Relevamiento de monte nativo



Objetivo

Identificar y acondicionar áreas de descanso con mínimas intervenciones

Área de descanso



Ingreso al área de descanso desde Rio San Javier

Área de descanso Los Médanos (area recreativa)

Mirador de la laguna Medialuna (para aves acuáticas)

Situación Actual

Todos los senderos delimitados y marcados con durmientes

Carteles ploteados y pegados a las chapas – Postes comprados

Áreas de descanso identificadas

Total presupuesto ejecutado: 98,5%

Falta: Colocación de carteles en la Isla



Muchas gracias
ayelenmuchiutti@gmail.com